









Consejería Insular del Medio Natural, Sostenibilidad, Seguridad y Emergencias

CONTROL DEL MUFLÓN 2026

SECTOR **CHACORCHE**

LEYENDA

-  Zonas de seguridad
-  Zona restricción por incendios
-  Límite término municipal
-  PuntosDeControl
-  Curvas de nivel cada 100 m.
-  Carreteras Asfaltadas
-  Pistas
-  Barrancos

Escala: 1:75000 (A-4)

0 1.000 2.000 metros
Escala gráfica



Febrero 2026